




DECLARAÇÃO DE BDI

Declaro para os devidos fins e sob as penas da Lei, que na execução da obra de **Sinalização Turística** o BDI já está incluso no valor das cotações apresentadas.

Prefeitura de Tabatinga, aos 22/11/2017


Eduardo Ponquilo Martinez
Prefeito de Tabatinga

Responsável Técnico do Convênio
Magali Cristina Carvalho Gomes
Nº CREA/CAU: 506.112.136-8
ART / RRT: 28027230172907722




PLANILHA ORÇAMENTARIA - EXECUÇÃO DE OBRA

PREFEITURA DO MUNICIPIO DE TABATINGA SÃO PAULO
 OBJETO: **SINALIZAÇÃO TURISTICA**
 LOCAL: AV. DIRCEU SGARBI E RUA PRUDENTE DE MORAIS
 DATA Base : Novembro / /2017

ITEM	FONTE	DESCRIÇÃO DOS SERVIÇOS	UNID	QTD	PREÇO UNITARIO R\$	TOTAL(R\$)
1	Mercado	Placas de informações turísticas e de apoio ao turista, mod P-58 ou equivalente	und	26	4.000,00	104.000,00
2	Mercado	Placas de indicação viária de ruas e travessas, mod P-55 ou equivalente	und	18	1.400,00	25.200,00
3	Mercado	Placas de pontos turísticos	und	26	189,00	4.914,00
4	Mercado	Placas indicativas de tipos de turismo existentes no Município	und	06	900,00	5.400,00
					BDI 0%	
					TOTAL	139.514,00



MAGALI CRISTINA CARVALHO GOMES
 ENGª CIVIL CREA 5061121368



EDUARDO PONQUIO MARTINEZ
 PREFEITO MUNICIPAL



MUNICÍPIO DE TABATINGA
Local: AV. Dirceu Sgarbi e Rua Prudente de Morais
CEP. 14910-00 Tabatinga/ SP

Email -gabinete@tabatinga.sp.gov.br Site: -www.tabatinga.sp.gov.br

Obra: SINALIZAÇÃO TURÍSTICA E VIÁRIA
Local: AV. Dirceu Sgarbi e Rua Prudente de Morais

CRONOGRAMA FÍSICO FINANCEIRO							
SERVIÇOS	MÊS 01	MÊS 02	MÊS 03	MÊS 4	MÊS 05	MÊS 06	TOTAL
	30	60	90	120	150	180	
1	33,35% R\$ 34.666,67	33,30% R\$ 34.666,66	33,35% R\$ 34.666,67				100% R\$ 104.000,00
2				100,00% R\$ 25.200,00			100% R\$ 25.200,00
3					100,00% R\$ 4.914,00		100% R\$ 4.914,00
4						100% R\$ 5.400,00	100% R\$ 5.400,00
TOTAL	R\$ 34.666,67	R\$ 34.666,66	R\$ 34.666,67	R\$ 25.200,00	R\$ 4.914,00	R\$ 5.400,00	R\$ 139.514,00

Eduardo Ponquo Martinez
Prefeito Municipal

Tabatinga, 14 de Dezembro de 2017.

Magali Crystina Carvalho Gomes
Engenheira Civil
CREA: 5061121368



Objeto: SINALIZAÇÃO TURÍSTICA
TABELA ORÇAMENTO DE MERCADO

Serviço / Material	Empresa	Valor
1. Placas de informações turísticas e de apoio ao turista, mod P-58 ou equivalente	1.1 – Banderplaca	3.850,00
	1.2 - Acrilar	4.000,00
	1.3 – Engenharia de Placas e Granitos	4.150,00
	Mediana 1	4.000,00
2. Placas de indicação viária de ruas e travessas, mod P-55 ou equivalente	2.1-Banderplacas	1.300,00
	2.2 - Acrilar	1.420,00
	1.3 – Engenharia de Placas e Granitos	1.400,00
	Mediana 2	1.400,00
3- Placas de pontos turísticos	3.1-Banderplacas	170,00
	3.2 - Acrilar	200,00
	1.3 – Engenharia de Placas e Granitos	189,00
	Mediana 3	189,00
4- Placas indicativas de tipos de turismo existentes no Município	4.1-Banderplacas	823,00
	4.2 - Acrilar	980,00
	1.3 – Engenharia de Placas e Granitos	900,00
	Mediana 4	900,00


Magali Cristina Carvalho Gomes
Eng^a Civil CREA 5061121368
ART 28027230172907722



**MEMÓRIA DE CÁLCULO FORMALIZAÇÃO
(ENCAMINHAR JUNTO COM A PLANILHA ORÇAMENTÁRIA)**

CONVÊNIO Nº	OBJETO
	Sinalização Turística
1. Placas de Informações Turísticas Conjunto P-58: 26 placas de informações turísticas e de apoio ao turismo, medindo 2,4m ² , que serão fixados em vários pontos da Avenida Dirceu Sgarbi e Rua Prudente de Moraes..	
2. Placas de Identificação Viária Conjunto P-55: 18 placas de indicação viária de ruas e travessas, medindo 0,80m ² cada, com suporte fixado em poste de energia elétrica, sendo um conjunto Suporte/Placa por poste na Rua prudente de Moraes, conforme especificação.	
3. Placa de Pontos Turístico Conjunto de 26 placas indicativas de tipos de turismo existentes no município, que ajudarão o turista a oferta turística, medindo 0,35m ² cada, que serão fixados nos postes de energia elétrica da Avenida Dirceu Sgarbi, sendo 02 placas por poste, uma em cada sentido.	
4. Placa de Indicativas Conjunto Coluna e Placa: 06 placas de pontos turísticos, medindo 1,5m ² cada, que serão fixadas na avenida Dirceu Sgarbi, Rua Prudente de Moraes e no prolongamento da Rua Prudente de Moraes	

Data

06/12/2017

GESTOR TÉCNICO DA PREFEITURA

MAGALI CRISTINA CARVALHO GOMES

CREA 5051121368

ART 28027230172907722



CRITÉRIO DE MEDIÇÃO

PREFEITURA DO MUNICÍPIO TABATINGA

OBJETO: Sinalização Turística

ENDEREÇO: Av. Dirceu Sgarbi e Rua prudente de Moraes


Informar: "A obra obedecerá à boa técnica, atendendo às recomendações da ABNT e das Concessionárias locais".


Item 1- Conjunto P-58: 26 placas de informações turísticas e de apoio ao turismo, medindo 2,4m², que serão fixados em vários pontos da Avenida Dirceu Sgarbi e Rua Prudente de Moraes, e será medido por unidade instalada

Item 2 Conjunto P-55: 18 placas de indicação viária de ruas e travessas, medindo 0,80m² cada, com suporte fixado em poste de energia elétrica, sendo um conjunto Suporte/Placa por poste na Rua Prudente de Moraes, conforme especificação, e será medido por unidade instalada e será medido por unidade instalada

Item 3 Conjunto de 26 placas indicativas de tipos de turismo existentes no município, que ajudarão o turista a oferta turística, medindo 0,35m² cada, que serão fixados nos postes de energia elétrica da Avenida Dirce, sendo, 02 placas por poste, uma em cada sentido, e será medido por unidade instalada

Item 4 Conjunto Coluna e Placa: 06 placas de pontos turísticos, medindo 1,5m² cada, que serão fixadas na Avenida Dirceu Sgarbi, Rua Prudente de Moraes e no prolongamento da Rua Prudente de Moraes, e sera medido por unidade instalada, e será medido por unidade instalada.


Magali Cristina Carvalho Gomes
Eng^a Civil CREA 5061121368
ART 28027230172907722


Eduardo Ponquio Martinez
Prefeito Municipal